



7. ORI 75

KLASSE A

AM BREMER KREUZ

<p>1</p> <p>Dreye</p> <p>2</p> <p>Sud</p>	<p>2</p> <p>5.1</p> <p>1</p> <p>1.391</p> <p>2</p>	<p>3</p> <p>5.1</p> <p>1.391</p> <p>E 7.61</p>	<p>4</p> <p>1.171</p> <p>9.5</p>	<p>5</p> <p>Sudw</p> <p>6.2</p>
---	--	--	----------------------------------	---------------------------------

<p>6</p> <p>haus</p> <p>E</p>	<p>7</p> <p>Lah</p> <p>haus</p>	<p>8</p> <p>E</p> <p>haus</p> <p>6</p>	<p>9</p> <p>9.6</p> <p>10.8</p> <p>DK</p> <p>11.2</p>
-------------------------------	---------------------------------	--	---

<p>10</p> <p>2</p> <p>3</p> <p>Lee</p>	<p>11</p>	<p>12</p> <p>Kirch-</p> <p>21 3</p> <p>14</p> <p>Ende Aufg. 11</p> <p>0</p> <p>1</p> <p>weyhe</p>
--	-----------	---

13

Sudw

1

1.123

1.5

1.4

1.1

15

Ziel

Kirch

weyhe

haus

1.0

14

L.304


8.6

K.121

8.0

9.2

10.3

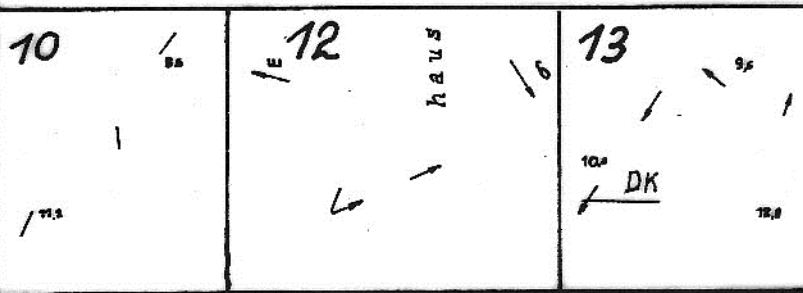

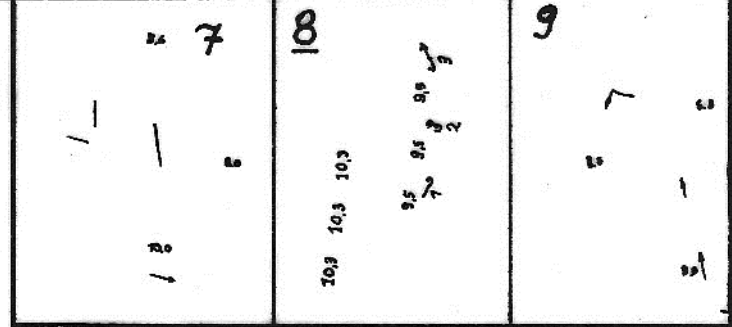
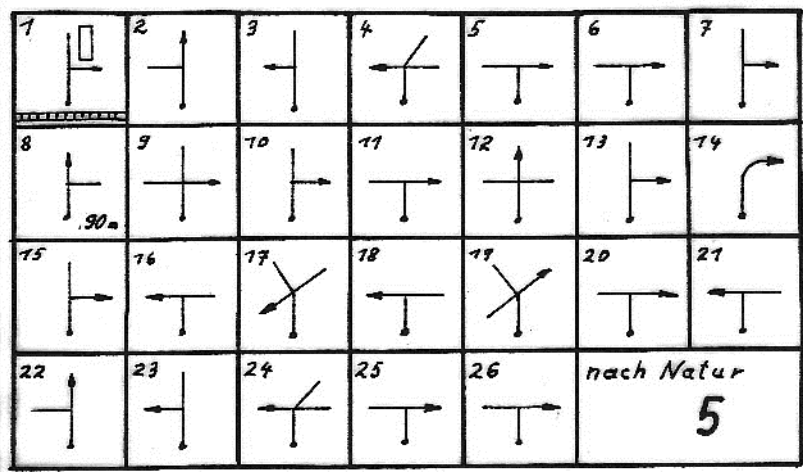
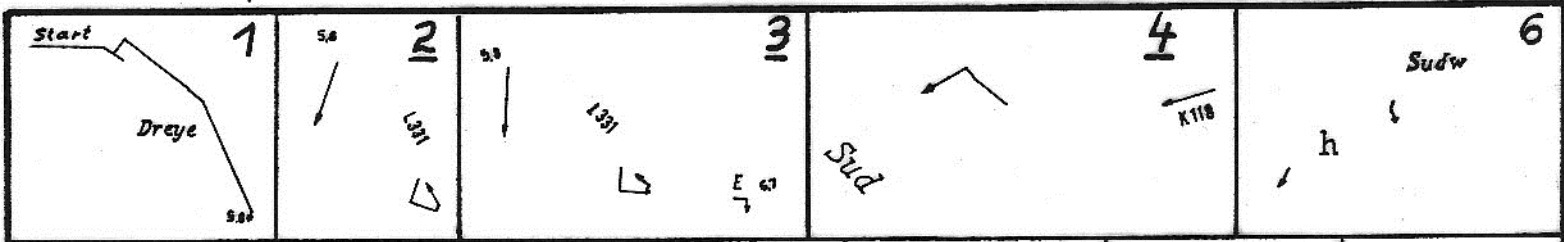




7. ORI 75

KLASSE **B/C**

AM BREMER KREUZ



14 Fahre zu dem Höhenpunkt, der dem Koordinatenkreuz $5^{\circ}48'71.000$ - $8^{\circ}58'71.000$ in West- Nordwestlicher Richtung am nächsten liegt.

15 Fahre zu dem Höhenpunkt, der der Kirche von Leeste in östlicher Richtung am nächsten liegt.

16 Fahre zu dem Höhenpunkt, der dem Koordinatenkreuz $5^{\circ}48'09.000$ - $8^{\circ}58'72.000$ am nächsten liegt.

